

INFORMAȚII UTILE

DATE GENERALE

● Localizare geografică: România este situată în sud-estul Europei, la intersecția paralelel 45° Nord (jumătatea distanței dintre Ecuator și Polul Nord) cu meridianul 25° Est

● Vecinătăți: Ungaria la nord-vest, Ucraina la nord și nord-est, Republica Moldova la est, Marea Neagră la sud-est, Bulgaria la sud și Serbia la sud-vest

● Suprafață: 238.391 km², la care se adaugă 23.700 km² din platforma Mării Negre

● Lungimea Granițelor: 3.150 km

DATE GEOGRAFICE:

● Relief variat: 35% munți, 35% dealuri și podișuri, 30% câmpii

● Hidrografie: România dispune de o structură hidrografică complexă: fluvii și râuri, lacuri, ape subterane, ape marine

● Climă: Temperat-continentală

● Populație: 21.354.396 de locuitori (2011)

● Demografie: 54% în mediul urban, iar 46% în mediul rural; românii reprezintă 88,9% din numărul total al populației, maghiarii reprezintă 6,5% din populație, iar alte comunități importante sunt cele ale romilor, germanilor, ucrainenilor, lipovenilor, turcilor etc.

● Organizații administrative-teritorialeă: 41 de județe și municipiul București

● Capităla: București, cu o suprafață de 285 de km² și o populație de 1.919.352 de locuitori (2011)

AEROPORTURI

● București

- Aeroportul Internațional Henri Coandă

Calea Bucureștilor, nr. 224E, Otopeni, telefon: 021.204.1000

● Constanța

- Aeroportul Internațional Mihail Kogălniceanu

Strada Mihail Kogălniceanu, nr. 4, telefon: 0241.255.100

● Iași

- Aeroportul Internațional

Strada Moara de Vânt, nr. 34, telefon: 0232.271.590

● Timișoara

- Aeroportul Internațional Traian Vuia

Strada Aeroport, nr. 2, telefon: 0256.386.089

● Cluj

- Aeroportul Internațional Avram Iancu

Strada Traian Vuia, nr. 149-151, telefon: 0264.307.500

PORTURI MARITIME ȘI FLUVIALE

● Portul Constanța

● Portul Mangalia

● Portul Tulcea

● Portul Galați

● Portul Giurgiu

GEOLOGIE

Relieful României este echilibrat atât prin repartiția principalelor unități de relief, cât și prin gruparea acestora. Astfel, Carpații Românești se extind ca un inel, ce închide o mare depresiune în centrul țării, cea a Transilvaniei. De asemenea, structura actuală a reliefului României s-a format în paralel. În Dobrogea, în Proterozoic și Paleozoic s-au format așa denumitele șisturi verzi (Podișul Cassiniei, Dobrogea centrală) sau munții Măcinului (nordul Dobrogei). Munții Carpați s-au format prin încrețire în faze, până în era Neozoicului, începând din Cretacic. În paralel pe latura internă a Carpaților Orientali au avut loc erupții vulcanice, acești munți fiind parte din cel mai lung lanț vulcanic stîns al Europei. La pdalele munților în devenire, au avut loc acumulări de depozite care au dus dreptat la unitățile de deal și podiș. Odată cu răcirea climatului în Pleistocen (prima parte a Cuaternarului), pe munții mai înalți s-au instalat ghețarii, care ulterior în Holocen (cea de-a doua parte a Cuaternarului) s-au topit. Ca urmare a acestor procese s-au format cele mai noi unități de relief (câmpile), dar și Delta Dunării.

DRAPEL NAȚIONAL

● Tricolor în Albastru, Galben și Roșu

ZIUA NAȚIONALĂ - 1 Decembrie

LIMBA OFICIALĂ

● Limba oficială este limba română

FORMĂ DE GUVERNĂMÂNT

● Republică

MONEDĂ NAȚIONALĂ ȘI CURS DE SCHIMB VALUTAR

● Unitatea monetară a României este leul, subdiviziunea leului este banul; 1 leu = 100 bani

● 1 euro = 4,40 lei (consultă pagina de internet a Băncii Naționale a României – www.bnr.ro)

UNITATE DE MĂSURĂ

● România folosește sistemul internațional de unități de măsură, respectiv sistemul metric

ORA OFICIALĂ

● În România fusul orar este UTC+2h, iar pe timpul verii (ultima duminică din luna martie și ultima duminică din luna octombrie) România trece la fusul orar UTC+3h

STATUT EUROPEAN

România este membră a Uniunii Europene

TELEFON DE URGENȚĂ

● Prefix telefonic internațional pentru România: +40

● Număr unic de urgențe: 112

● Tel Verde turism: 0.800.86.82.82

● Dispeceratul Național Salvamont: 0salvamont (0725.826.668)

REPREZANTANȚELE DE PROMOVARE ȘI INFORMARE TURISTICĂ ÎN STRĂINĂTATE

AUSTRIA	ITALIA	RUSIA
Opfernring 1, Stiege R, 4 stock, Tür 404 A-1010 Viena <p>Tel.: 0043-1-317 31 57 Fax: 0043-1-317 31 574 e-mail: rumaenien@aon.at www.rumaenien-infomat</p>	Via Torino 95, Galleria Esedra 00184 Roma <p>Tel.: 0039-06-488 02 67 Fax: 0039-06-489 86 28 1 e-mail: office@romania.it www.romania.it</p>	Masfilmovskaya Street No.35, office 313 119330, Moscova <p>Tel.: 007-499-143 87 65 Fax: 007-499-143 86 72 e-mail: romaniatravel@gtmail.ru www.romaniatravel.ru</p>
FRANȚA	MAREA BRITANIE	SPANIA
7, Rue Gallion 75002 Paris <p>Tel.: 0033-1-40 20 99 33 Fax: 0033-1-40 20 99 43 e-mail: info@btconnect.com www.guideroumanie.com</p>	12 Harley Street Londra W1G 9PG <p>Tel.: 0044-207-224 36 92 Fax: 0044-207-935 64 35 e-mail: romaniatravel@rumaniatour.com www.romania.travel</p>	Calle Alcántara no. 49-51 28006, Madrid <p>Tel.: 0034-91-401 42 68 Fax: 0034-91-402 71 83 e-mail: oficina@rumaniatour.com www.rumaniatour.com</p>
GERMANIA	POLONIA	STATELE UNITE ALE AMERICII
Reinhardt str., 47 D-10117 Berlin <p>Tel.: 0049-30-602 64 622 Fax: 0049-30-602 64 622 e-mail: info@rumaenien-tourismus.de www.rumaenien-tourismus.de</p>	Krakowskie Przedmieście 47-51, Varșovia <p>Tel./Fax: 0048-22-826 40 10 e-mail: info@rumania@wp.pl www.romania.travel</p>	355 Lexington Avenue, 19th Floor New York, NY 10017 <p>Tel./fax: 001-212-545 84 84 e-mail: info@romaniatourism.com www.romania.travel</p>
www.romania.travel		

EXPERIMENTEAZĂ RITMUL ORAȘELOR



Arcul de Triumf - București

București
În Bucureștiul actual vei găsi un amestec între arhitectura bogată din perioada interbelică, clădirile megalomane din deceniile comunismului și edificiile zvelte, ridicate după cele mai recente tendințe arhitecturale. Agenda Bucureștiului conține în orice moment evenimente de artă, cultură, muzică și petreceri; cu siguranță aici trebuie să ajungi ca să simți cu adevărat adrenalina aventurii urbane.

Vizitează Palatul Parlamentului, cea mai mare clădire administrativă de uz civil din lume ca suprafață. Nu rata Arcul de Triumf și nicio plimbare cu autobuzul turistic. Planifică-ți vizitele la muzeele din oraș

și zăbovește apoi în apropierea Muzeului Național de Istorie al României, unde te așteaptă la ceas de seară Centrul Istoric, renumit pentru cele peste 200 de cluburi și baruri care întrețin distracția.



Iași

Plimbându-te agale prin centrul vechi al Iașului admiră clădirea elegantă a Teatrului Național și contemplă natura și clădirile cu iz de istorie. Atenția îți va fi atrasă de Palatul Culturii, o clădire impunătoare în stil neogotic, păzită cu strănicie de statua ecvestră a marelui domnitor Ștefan cel Mare. Parcul Copou, cel mai vechi din Iași, te va surprinde prin atmosfera unică, relaxantă, prin prezența „Obeliscului cu lei”, a teiului lui Eminescu, un tei uriaș, vechi de 100 de ani care înflorește în fiecare primăvară și care a devenit un adevărat loc de pelerinaj pentru romantici.

Constanța

Constanța, cel mai important oraș dobrogean, s-a dezvoltat pe bazele fostei colonii grecești a Tomisului. Melancolică, dar plină de viață atunci când este antrenată de turiști, Constanța îmbină cu succes statutul de oraș-port cu cel de centru turistic. Fiind și cel mai mare oraș al sud-estului României acesta este un centru cultural de importanță națională, cu numeroase muzee și atracții turistice: Muzeul Național de Istorie Națională și Arheologie, Muzeul Mării, Muzeul Marinei, Teatrul Național de Operă și Balet Oleg Danovski, precum și renumitul Complex Muzeal de Științe ale Naturii, compus din mai multe secțiuni : delfinariu, planetariu, observator astronomic și microrezervația de păsări exotice. În Constanța vei găsi un mix de culturi, etnii și stiluri arhitectonice, de la Cazinoul de pe faleză – clădirea-simbol a orașului – la clădiri vechi, precum geamia, moscheea, edificiul roman sau biserica grecească de pe B-dul Mircea cel Bătrân, în care se găsesc dovezi atestate ale istoriei municipiului Constanța.



Brașov
Descoperă Brașovul pornind de pe strada Republicii, din dreptul Prefecturii. O promenadă lungă de 500 metri ne dezvăluie clădiri minunate, cu magazine, cafenele, restaurante, pub-uri, dar și librării, cofetării și multe altele. Continuă apoi cu Piața Sfatului, care îți va dezvălui câte ceva despre istoria orașului. Treci apoi pe lângă Biserica Neagră și admiră grandoarea stilului gotic medieval. Caută bine în zonă și ai să descoperi strada Sforii, una din cele mai înguste străzi din Europa.



Cluj

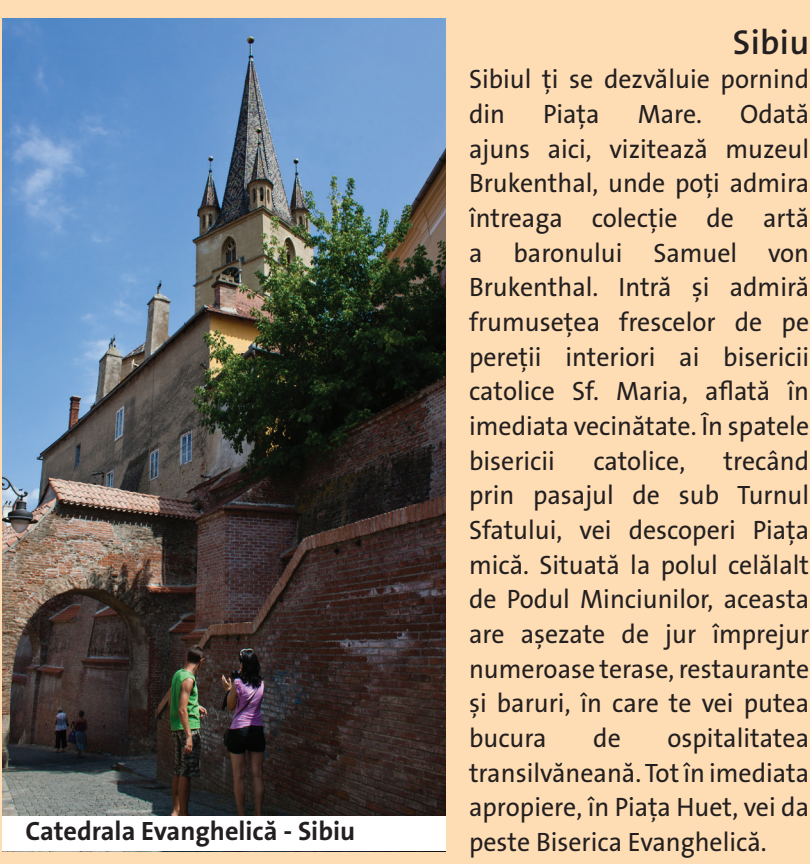
Vizitează Centrul Vechi din Cluj-Napoca și ține pasul cu ritmul urban. Descoperă frumusețea Bisericii Reformate de pe Ulița Lupilor, cea mai mare biserică gotică cu o singură navă din Transilvania, și intră să admiri grandoarea Bisericii Sfântul Mihail. Mergi la pas pe Bulevardul Eroilor și lasă-te prins de seară hoinărind pentru a simți pulsul viu al localurilor. Privește arhitectura veche a clădirilor ridicate în zonă sau vizitează unul dintre muzeele tematice.



Catedrala Mitropolitană - Timișoara

Timișoara

Situată în centrul municipiului, Piața Unirii din Timișoara este cea mai veche zonă a orașului, fiind denumită astfel în cinstea trupelor române, care au intrat în oraș la 3 august 1919 și au definitivat unirea României cu Banatul. Aceasta a rămas și ziua oficială a orașului. Aici te afli între clădiri cu mare încărcătură istorică, precum Domul Romano-Catolic, Palatul Baroc, Catedrala Ortodoxă Sărbă, Casa Bruck și Monumentul Sfintei Treimi. Banatul tradițional poate fi parcurs în câteva ore dacă vizitezi Muzeul Satului Bănățean. Poți, de asemenea, să admiri ceea ce a ramas din vechea Cetate a Timișoarei, Bastionul Maria Theresia, ca simbol al măreției istoriceii construcții.



Turnul cu ceas - Sighișoara


Sighișoara

Mergi spre Sighișoara și admiră frumusețea unui oraș medieval. Răul de munte, Târnavă Mare, care trece prin centru, înmprospătează priveliștea și te poartă cu gândul înspre vechile așezări feudale de pe cursul apelor. Urcă dealul și intră pe poarta mare a cetății Sighișoara, singura cetate medievală locuită în prezent din Europa, inclusă în Patrimoniul Mondial UNESCO. Urcă în turnul cu ceas să admiri priveliștea și numără la pas cele 300 de trepte ale Scării Școlarilor, veche de peste 350 de ani.

NATURĂ SĂLBATICĂ ȘI PARCURI NATURALE

Munții Bucegi

Cei mai îndrăgiți și cei mai străbătuți munți ai României se lasă cunoscuți cu ușurință prin căile de acces rutier sau feroviar, în special prin stațiunile dispuse de-a lungul Văii Prahovei, precum Sinaia, Bușteni sau Azuga. Babele și Sfînxul, aceste monumente ale naturii, constituie atracții importante datorită formelor interesante care au apărut ca urmare a eroziuni eoliene. Ca popas, poți alege Crucea Eroilor Neamului de pe vârful Caraiman, înălțată la inițiativa Reginei Maria și a Regelui Ferdinand I al României în 1928, în cinstea eroilor români căzuți în Primul Război Mondial.



Delta Dunării


Delta Dunării – care se impune prin cei 5.800 kilometri pătrați drept a doua deltă ca mărime din Europa și cea mai mare zonă umedă – și ecosistemul găsit aici au stat ca fundament pentru includerea sa în Patrimoniul Mondial UNESCO în 1990 ca rezervație a biosferei și cea mai nouă formă de relief din România. Marcată de Paralela 45, Delta te va intriga prin concentrarea de ecosisteme unice care îți vor dărui senzația unei călătorii pe meleaguri îndepărtate.



Pelicani - Delta Dunării

Munții Rodnei

O superbă demonstrație a complexității faunei și florei vei primi print-o simplă expediție pe culmi, înspre Vârful Pietrosu Mare, inclus pe Lista Patrimoniului UNESCO în 1979. Lasă-te vrăjit în trecerea te de la 900 la 2.300 metri altitudine de bogăția habitatelor montane temperate sau subpolare ce adună specii rare, care trăiesc doar în România. Admiră măreția Cascadei Cailor, cea mai înaltă cascadă din România, cu 90 metri de cădere de apă.



Masivul Retezat

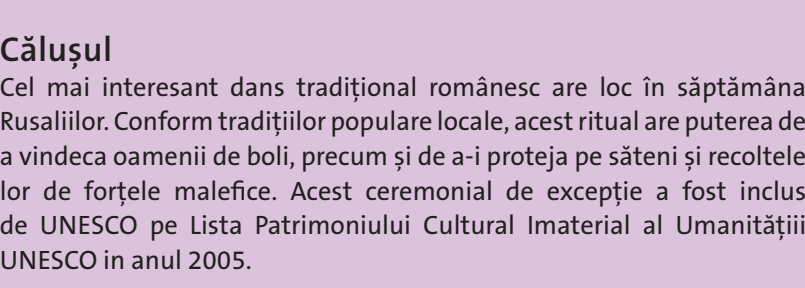
Pregetește-te să cunoști măreția și frumusețea celui mai impunător masiv montan, străbătând o fortăreață de stâncă din care se înalță peste 20 de culmi ce depășesc 2.000 metri. Natura îți se va dezvălui în diversitatea sa prin peisaje unice, incluse în Patrimoniul Mondial UNESCO ca „Rezervație a Biosferei”. Oferă-ți un răgaz de liniște și meditație bucurându-ți sufletul cu frumusețea celor 54 de lacuri glaciare, printre care Bucura se impune drept cel mai mare din România.



PATRIMONIUL CULTURAL ȘI SPIRITUAL



Calușari - Oltenia



Meștesug și arhitectură tradițional românească - Moldova



Meștesug și arhitectură

Te invităm pe tărâm mioritic, unde îi poți vedea pe săteni cum își țes la război costumele populare, covoarele și cum creează diverse obiecte din lemn. Primind de la natură bogăția pădurilor dese care îi înconjoară, românii au devenit în timp mari meștesugari ai sculpturii lemnului. Cântecele, dansurile și porturile populare le vei putea admira dacă vrei să cunoști partea tradițională a țării. Nu numai că vei avea ocazia să observi costumele populare, dar vei putea participa la dansuri alături de săteni și te vei învărti în hore pe muzica tradițională.

Mănăstirile pictate din nordul Bucovinei

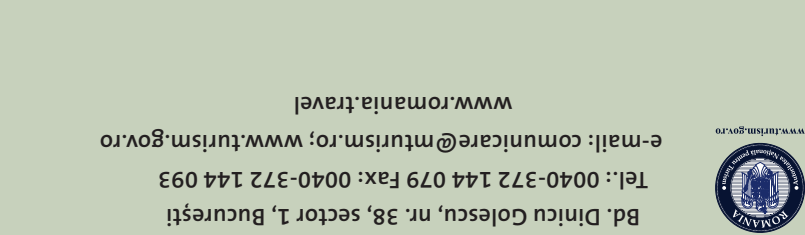
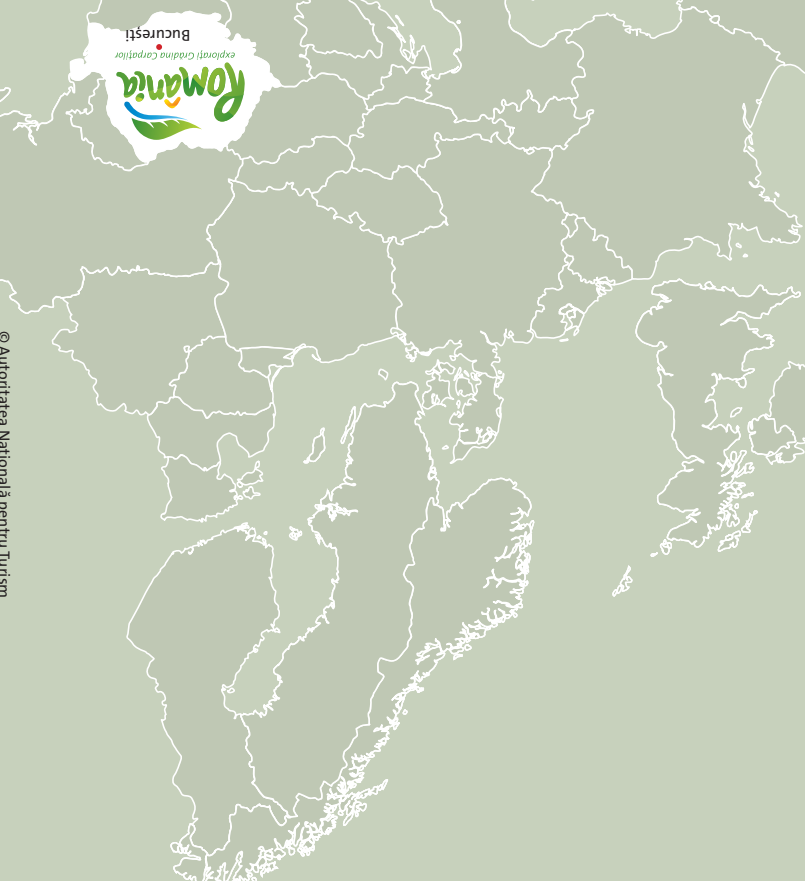
Bucovina este una dintre regiunile în care tradiția se păstrează la adevărata sa valoare. Vei fi plăcut surprins de Mănăstirea Voroneț, de frescele care decorează interiorul și exteriorul, de originalitatea picturilor și nu în ultimul rând de culoarea considerată unică în lume, „albastrul de Voroneț”. Oprește-te apoi la una dintre cele mai vechi așezări călugărești, Mănăstirea Moldovița, ale cărei picturi interioare și exterioare, sunt executate într-o manieră unică, cu niște culori care încă s-au păstrat viu. Considerată perla șiragului de mănăstiri, Mănăstirea Sucevița nu trebuie ratată. Vei vedea că aici se îmbină arta bizantină cu cea gotică.



Tulnice – Țara Moților
Țara Moților te va cucerii cu peisajele deosebite și cu faptul că este singurul loc din țară unde există așezări permanente la mare altitudine, dar, mai ales, tulnicul și obiceiul ce gravitează în jurul lui: după legile necrisre ale moților, cu aproximativ o sută de ani în urmă, în casa fiecăruia încă se găseau două-trei tulnice, la care știa să cânte întreaga familie. Localnicii folosesc și acum tulnicul, atât ca instrument muzical, cât și ca mijloc de comunicare între sate.



Tulnice - Țara Moților



AUTORITATEA NAȚIONALĂ PENTRU TURISM



Castelul Peleş - Sinaia



